

Notes de terrain

Sciences en milieux aquatiques : 2026 – 2027
Région du Pacifique

dzenēs hoti'e, way', yaù, bonjour!

Avez-vous entendu parler?

La nouvelle édition de *Notes de terrain* est maintenant disponible! Cette application Web constitue un recueil annuel des activités de recherche scientifique et de surveillance sur le terrain menées par Pêches et Océans Canada (MPO) et ses collaborateurs.

Les activités de terrain ont lieu dans les océans Pacifique, Arctique et Atlantique, ainsi que dans les eaux douces des régions participantes du MPO : Pacifique, Arctique, Ontario et Prairies, Maritimes et Golfe.

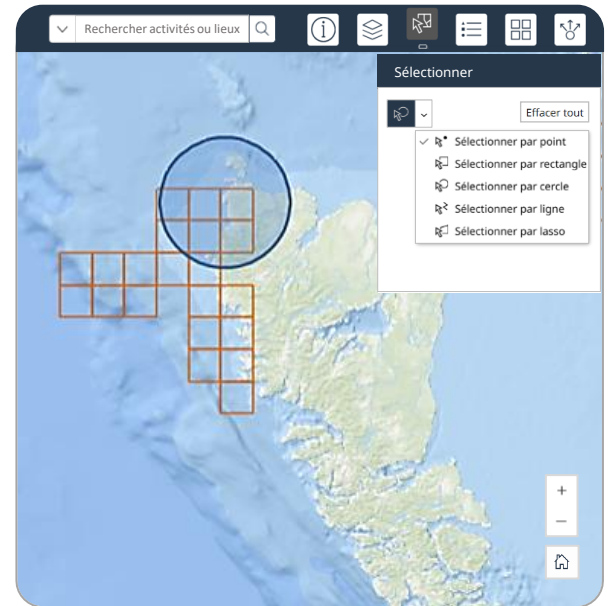
Caractéristiques de la carte Web

Les utilisateurs peuvent accéder aux fonctionnalités cartographiques interactives suivantes dans l'édition 2026-2027 de *Notes de terrain* :

- Découvrez les activités de terrain en :
 - cliquer sur un carré orange
 - rechercher à l'aide de mots-clés
 - filtrer selon le type d'environnement
 - sélectionner une zone d'intérêt
 - parcourir le panneau de liste ou le tableau
- partager des liens vers les activités sélectionnées
- exporter les résumés textuels vers Excel
- superposer des informations de référence, telles que les communautés autochtones ou les bassins versants

Bonne visite, et profitez de votre navigation en ligne des *Notes de terrain*!

Balayez le code QR pour accéder à la [carte interactive de Notes de terrain](#)



Exemple de vue de la carte interactive des *Notes de terrain* mise à jour montrant le widget « Sélectionner », alors que la forme du cercle est activée.



Source : Shane Kalyr (Pêches et Océans Canada)



Pêches et Océans
Canada

Fisheries and Oceans
Canada

Canada

2018



Projet pilote côtier : le MPO présente avec les Premières Nations les détails de 25 activités de terrain

Commentaires des délégués du MPO et du Conseil des pêches des Premières Nations lors de l'atelier scientifique commun

2019



Première édition : 57 activités de terrain, une portée géographique plus large, du contenu supplémentaire et une diffusion publique

Deuxième édition : début de la pandémie, 65 activités de terrain, le travail critique est effectué conformément aux orientations sanitaires

2020



Troisième édition : 82 activités de terrain, des données sont ajoutées au Gouvernement ouvert

2021



Quatrième édition : 97 activités de terrain, nouvel outil de visualisation des collaborations

2022



Sondage en ligne pour éclairer la prochaine génération du *Carnet d'expéditions*

2023




Cinquième édition : 101 activités de terrain, rétrospective de 5 ans

2024




Sixième édition : 99 activités de terrain, lancement d'un nouveau format de carte en ligne

2025



Septième édition : 94 activités de terrain, fonction supplémentaire de la carte.

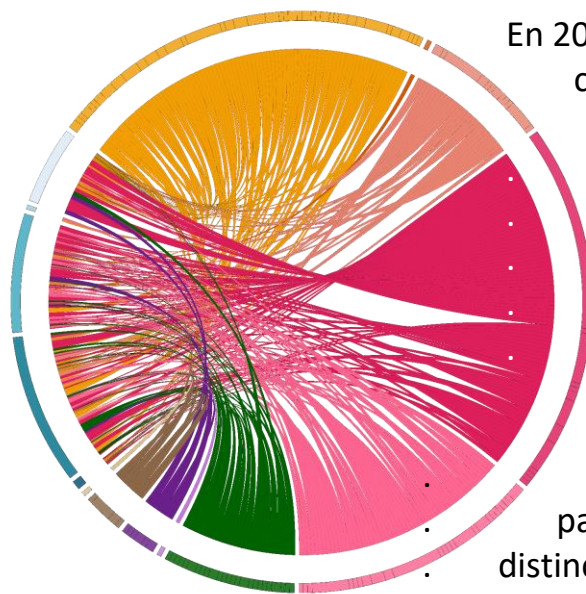
2025



Huitième édition : 81 activités de terrain, cinq régions participantes

Une culture de collaboration

La collaboration est au cœur de notre ADN – elle est en effet essentielle à la réalisation de notre mandat scientifique.

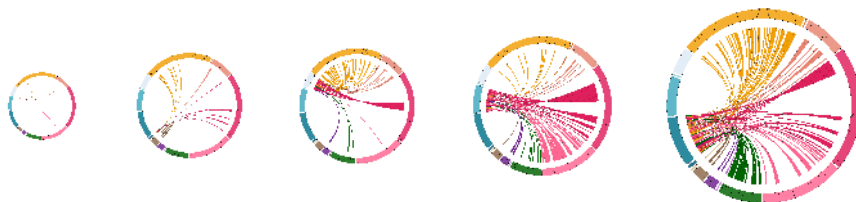


En 2026-2027, nous prévoyons collaborer avec **131** partenaires afin de faire progresser la recherche et la surveillance dans le cadre de **81** opérations sur le terrain.

Nous anticipons également que **55** partenaires autochtones distincts participeront à **44 %** de ces opérations sur le terrain.

En nous engageant de façon respectueuse, significative et intentionnelle — et en demeurant ouverts à apprendre des communautés autochtones — nous renforçons nos relations. Ce faisant, nous produisons une science plus robuste, transparente et pertinente pour les écosystèmes et les communautés qu'elle touche.

[Pour en savoir davantage...](#)



Pour communiquer avec nous

- Êtes-vous un jeune autochtone intéressé par les sciences?
- Avez-vous des suggestions sur la manière d'améliorer la collaboration?
- Souhaitez-vous faire progresser la recherche et la surveillance collaboratives?
- Avez-vous besoin d'aide avec l'application *Web Notes de terrain*?
- Courriel : Fieldnotes-NotesDeTerrain@dfo-mpo.gc.ca



Pêches et Océans
Canada

Fisheries and Oceans
Canada

Canada