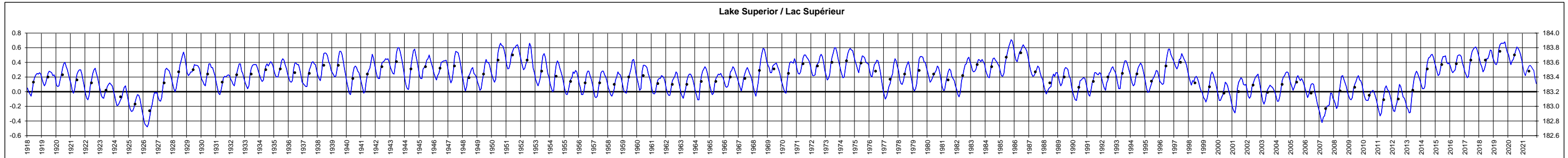


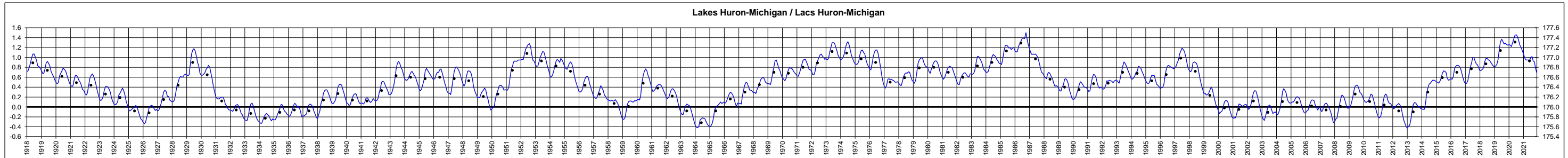


Monthly and Yearly Mean Water Levels / Moyennes Mensuelles et annuelles du niveau d'eau

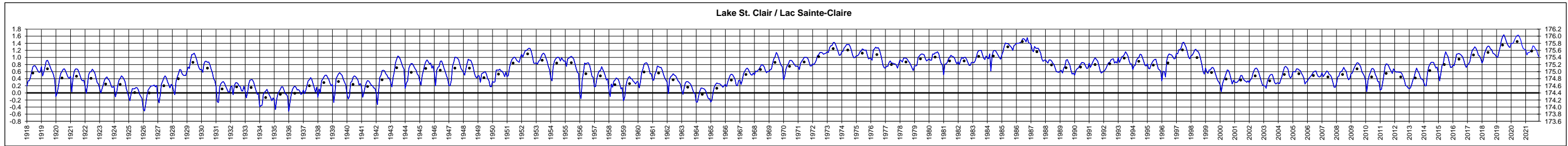
Lake Superior / Lac Supérieur



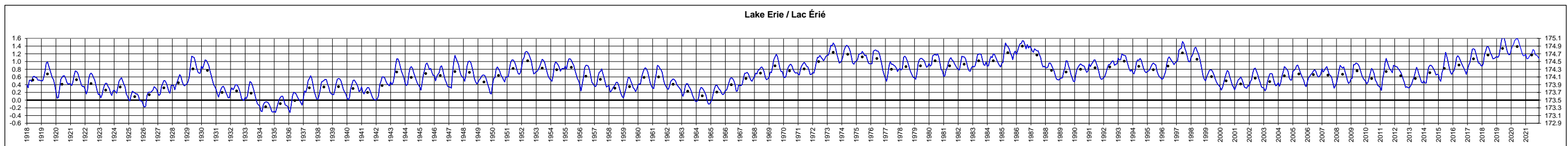
Lakes Huron-Michigan / Lacs Huron-Michigan



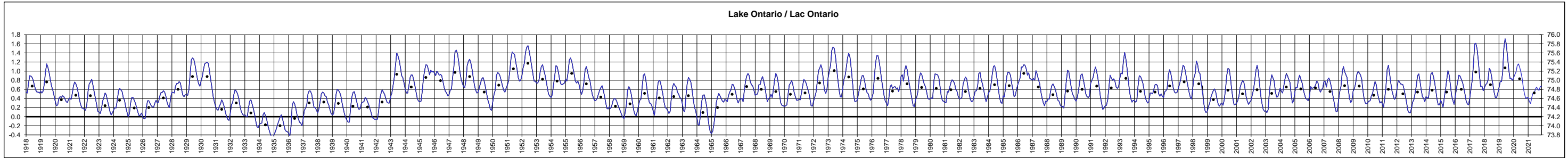
Lake St. Clair / Lac Sainte-Claire



Lake Erie / Lac Érié



Lake Ontario / Lac Ontario



Heights are in metres referred to Chart Datum / Les hauteurs sont exprimées en mètres par rapport au zéro des cartes

Elevations are in metres referred to International Great Lakes Datum (1985) / Les niveaux sont exprimés en mètres par rapport au Repère international des Grands Lacs (1985)

Elevations are in METRES referred to International Great Lakes Datum (1985)
Les niveaux sont exprimés en mètres par rapport au Repère international des Grands Lacs (1985)

Published by / Publié par
THE CANADIAN HYDROGRAPHIC SERVICE / LE SERVICE HYDROGRAPHIQUE DU CANADA
DEPARTMENT OF FISHERIES AND OCEANS / MINISTÈRE DES PÊCHES ET DES OcéANS
OTTAWA
© 2022

Monthly means are indicated by a blue line and yearly means by a black dot
Les moyennes mensuelles sont indiquées par une ligne bleu et les moyennes annuelles par des points encadrés noirs