



# MISE À JOUR DE L'ÉTAT DU STOCK DE HOMARD (*HOMARUS AMERICANUS*) AU LARGE DU SUD-OUEST DE LA NOUVELLE-ÉCOSSE (ZONE DE PÊCHE AU HOMARD 34)

## Contexte

Chaque année, Gestion des pêches et de l'aquaculture (GPA) demande un avis sur l'état des stocks de homard dans la zone de pêche au homard (ZPH) 34. Le dernier processus de consultation régionale sur ce stock remonte à février 2013 (MPO 2013, Tremblay *et al.* 2013) et des mises à jour ont été faites en 2014, 2015 et 2016 (MPO 2014, 2015, 2016). L'évaluation de 2013 désignait trois indicateurs principaux pour décrire les changements dans l'abondance et la biomasse du homard, et des niveaux de référence ont été proposés pour chaque indicateur. La présente réponse des Sciences est une mise à jour de ces indicateurs jusqu'à la fin de la saison de pêche 2015-2016.

La présente réponse des Sciences découle du processus de réponse des Sciences du 16 mai 2017 sur la Mise à jour de l'état du stock de homard de l'Atlantique dans la zone de pêche du homard (ZPH) 34.

## Renseignements de base

### Description de la pêche

La pêche commerciale au homard dans la ZPH 34 (figure 1), au large du sud-ouest de la Nouvelle-Écosse, est la pêche qui compte actuellement le plus grand nombre de débarquements et de participants au Canada. Les débarquements dans cette ZPH ont commencé à augmenter dans les années 1980, et les récents débarquements ont atteint des niveaux records (figure 2). Des augmentations semblables des débarquements, même s'ils n'ont pas la même ampleur, ont été constatées pour bon nombre de stocks de homards de l'Atlantique Ouest.

Cette pêche est gérée au moyen de contrôles des entrées, y compris une taille réglementaire minimale (82,5 mm), l'interdiction de débarquer des femelles œuvées ou avec une encoche en V, un accès limité, une saison de durée fixe (s'échelonnant du dernier lundi de novembre au 31 mai) et une limite du nombre de casiers. Les autres mesures de gestion comprennent la nécessité d'installer des événements d'échappement pour permettre aux homards de taille inférieure à la taille réglementaire de s'échapper et des dispositifs biodégradables afin d'atténuer la pêche fantôme attribuable aux casiers perdus.

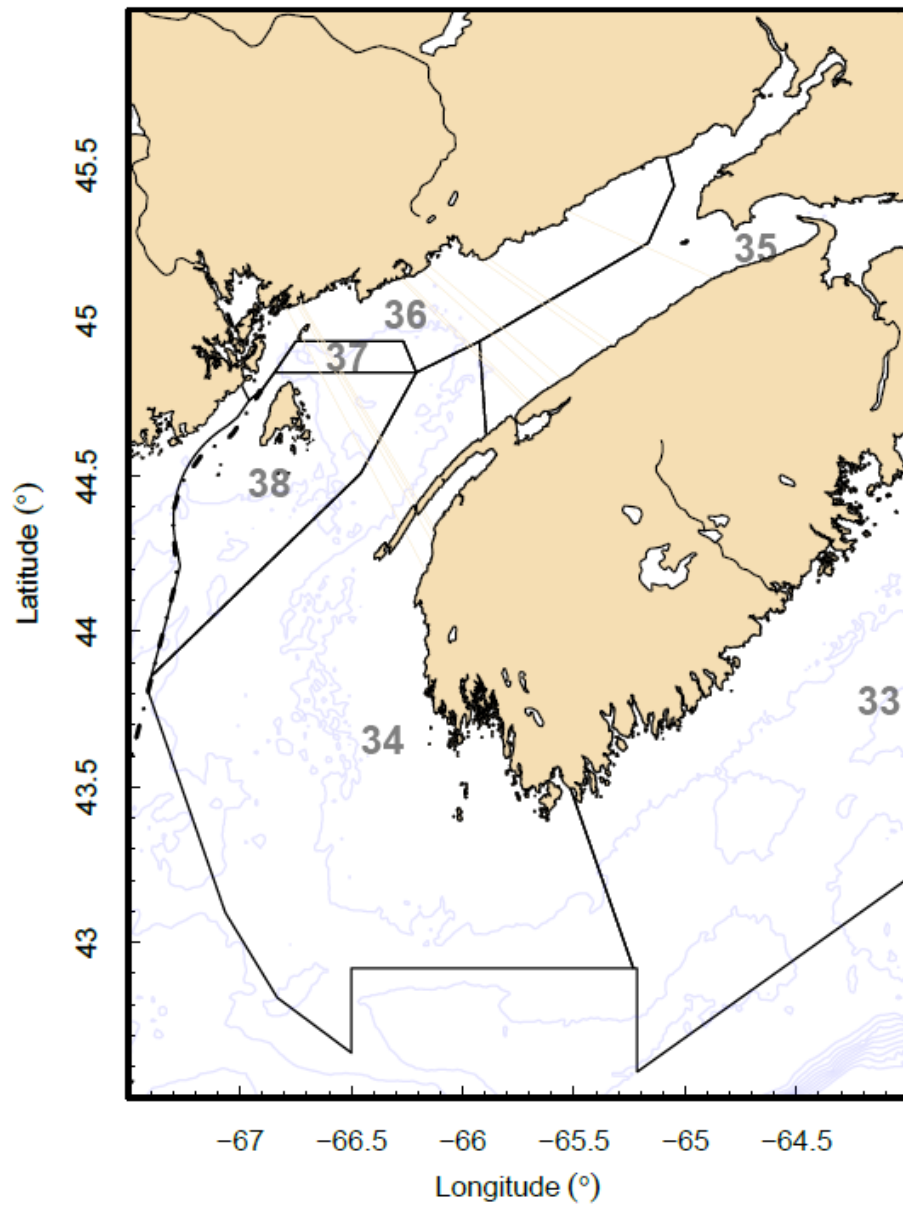


Figure 1. Limites spatiales de la zone de pêche au homard (ZPH) 34 et des ZPH adjacentes.

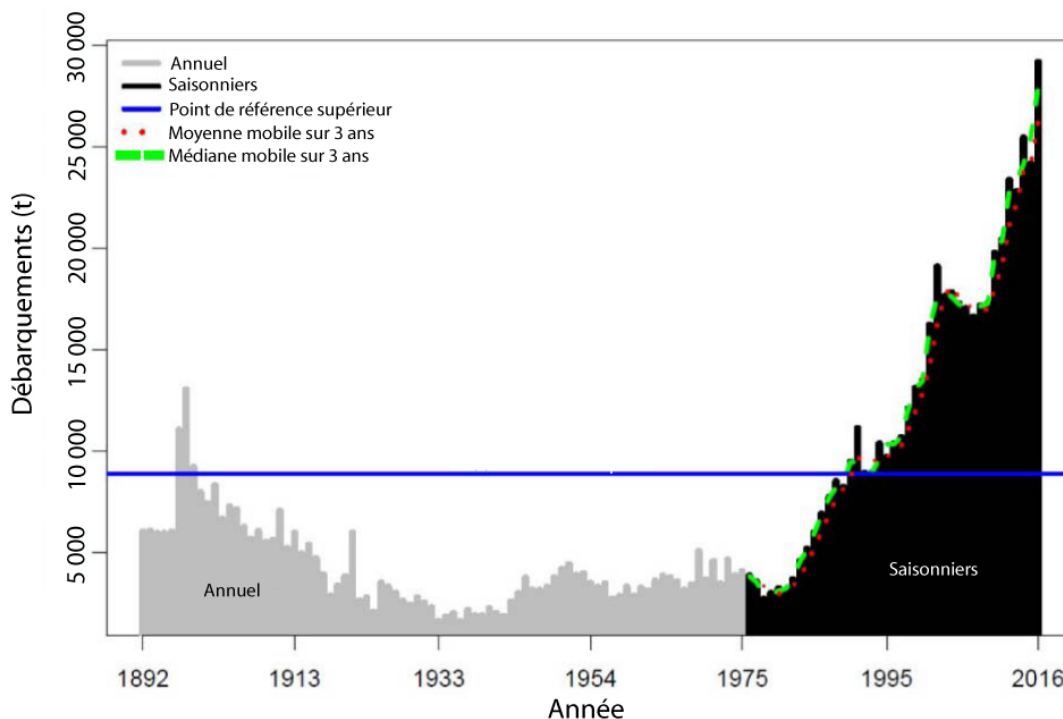


Figure 2. Débarquements annuels de homards de la pêche commerciale dans la ZPH 34, de 1892 à 1975 (barres grises) et débarquements commerciaux saisonniers (barres noires) de 1976 à 2016 (où 2016 représente la saison 2015-2016). Le point de référence supérieur du stock établi à 80 % de la médiane des débarquements au cours de la période de 1985 à 2009 (8 867 tonnes) est représenté par la ligne bleue horizontale. La ligne pointillée représente la moyenne mobile des débarquements sur trois ans. La ligne pointillée verte représente la médiane mobile sur trois ans.

## Analyse et réponse

L'évaluation de 2013 concernant la ZPH 34 (MPO 2013, Tremblay *et al.* 2013) propose une analyse de la santé du stock grâce à l'étude du rendement de la pêche et aux indicateurs de l'abondance ou de la biomasse, de la pression de pêche et de la reproduction. Trois principaux indicateurs ont été définis, et les points de référence connexes ont été établis. Le premier indicateur de la biomasse est fondé sur les débarquements. Les points de référence en rapport avec les débarquements, c'est-à-dire le niveau de référence supérieur et le niveau de référence limite, font partie de l'actuel Plan de gestion intégrée de la pêche côtière au homard pour les ZPH 27 à 38 et ont été consignés au cours d'une réunion de consultation scientifique de la région des Maritimes en 2012 (MPO 2012). L'utilisation des débarquements comme unique indicateur de la biomasse des stocks de homard comporte des risques, et l'un des objectifs de l'évaluation de 2013 (MPO 2013) était d'offrir des solutions de rechange. Deux autres indicateurs, des points de référence supérieurs (PRS) et des points de référence limites (PRL) connexes, ont été proposés et par la suite adoptés. Le premier indicateur était basé sur le taux de capture commerciale calculé à partir du total des débarquements et du total de casiers levés dans la ZPH 34 avec un PRS de 0,62 kg/casier levé. Le deuxième a été établi en fonction de la moyenne du nombre de homards par trait, dans le cadre du relevé au chalut sur le homard dans les eaux côtières, indépendant de la pêche (anciennement appelé « relevé de quota individuel transférable »), avec un PRS de 15,9 homards/trait. Pour chaque indicateur, une moyenne mobile sur trois ans de l'indice a été utilisée aux fins de comparaison avec le point de référence

supérieur. De plus, une moyenne mobile sur trois ans a été présentée, puisqu'elle est moins sensible aux valeurs aberrantes. À l'heure actuelle, la moyenne mobile sur trois ans de chaque indice est au-dessus du point de référence supérieur de chacun; la ZPH 34 est donc considérée comme se situant dans la zone saine.

### Débarquements

Les débarquements pour 2015-2016 étaient les plus importants jamais enregistrés (figure 2). Le PRS pour la biomasse des homards de taille réglementaire obtenu à partir des débarquements (8 867 t) a été établi à 80 % de la médiane pour la période allant de 1984-1985 à 2008-2009. Pour la saison qui se terminait en 2015-2016, la moyenne mobile sur trois ans des débarquements était de 26 237 t, valeur qui dépassait le PRS.

### Taux de capture commerciale

Les captures par unité d'effort (CPUE, en kg par casier levé) de la pêche commerciale ont augmenté de façon considérable depuis 1999-2000, et les valeurs de 2015-2016 de 1,34 kg/casier levé sont les plus élevées jamais enregistrées. Le point de référence supérieur du stock pour la biomasse des homards de taille réglementaire obtenu à partir des CPUE (0,62 kg par casier levé) est établi à 80 % de la médiane pour la période de référence allant de 1998-1999 à 2008-2009. La moyenne mobile actuelle sur trois ans est de 1,28 kg par casier levé, et celle-ci se situe au-dessus du PRS (figure 3).

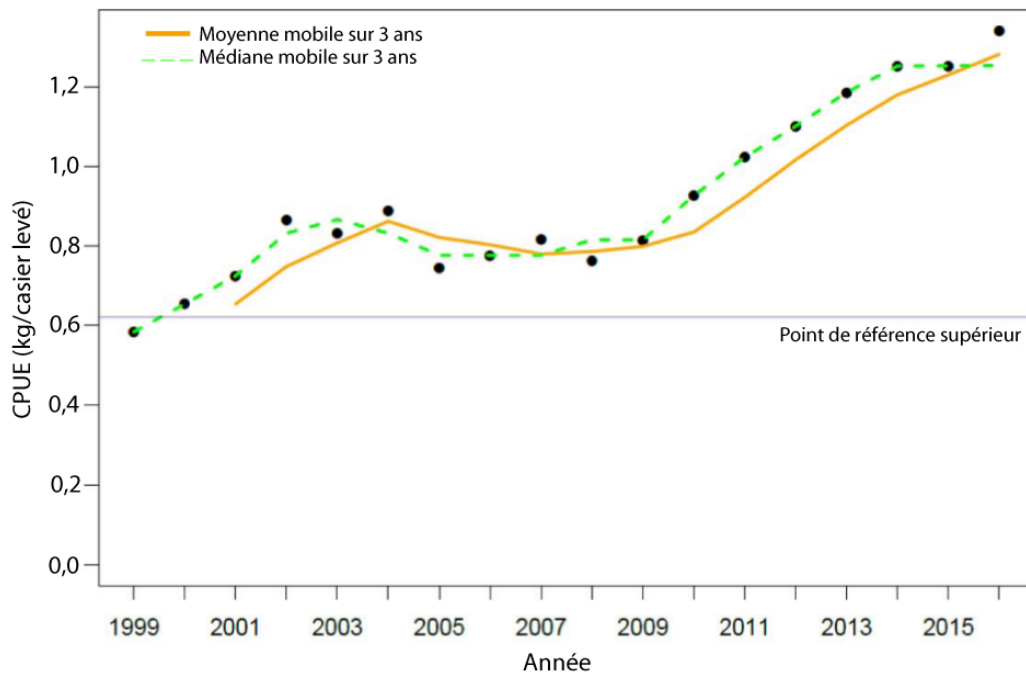


Figure 3. Tendence relative aux CPUE de la pêche commerciale (poids total des débarquements (kg)/nombre total de casiers levés) tirée de journaux de bord fiables, avec le PRS (ligne horizontale à 0,62 kg/casier levé). Le point de référence supérieur correspond à 80 % de la médiane des CPUE de 1998-1999 à 2008-2009. La ligne orange pleine correspond à la moyenne mobile sur trois ans (1,28 après la saison 2015-2016). La ligne pointillée verte représente la médiane mobile sur trois ans.

## Relevé indépendant de la pêche

L'indicateur indépendant de la pêche dans la dernière évaluation (MPO 2013) a été obtenu à partir du taux de prises (nombre de homards/trait) d'un relevé au chalut sur le homard dans les eaux côtières. Ce relevé, conçu à l'origine pour d'autres espèces, faisait aussi l'échantillonnage des homards. Le PRS pour l'abondance totale du homard (taille réglementaire et taille inférieure à la taille réglementaire) obtenu à partir de ce relevé correspondait à 80 % de la médiane du taux de prises pour la période de 1996 à 2009, de 13,9 homards/trait. La figure 4 montre que la moyenne mobile sur trois ans après le relevé de 2016 se situait au-dessus du PRS et qu'elle a augmenté au cours des quatre dernières années.

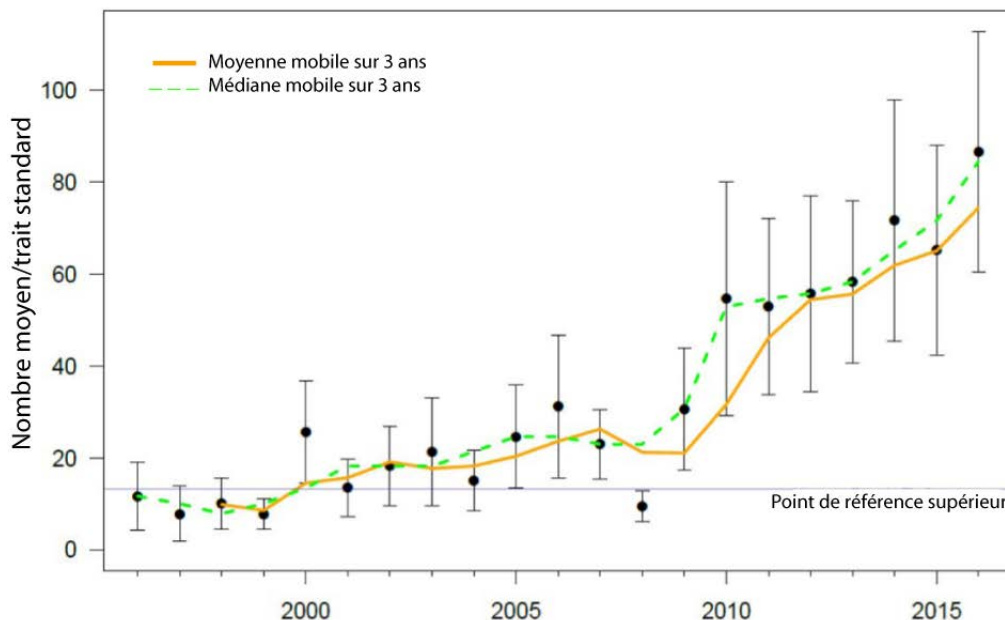


Figure 4. Tendence du nombre moyen de homards par trait standard du relevé au chalut sur le homard dans les eaux côtières (anciennement le relevé de quota individuel transférable) avec un nombre réduit de stations ( $n = 39$ ) pour tenir compte des changements au relevé de 2013. L'écart-type moyen est indiqué pour chaque année. Le point de référence supérieur ajusté (ligne horizontale à 13,4 homards/trait standard) correspond à 80 % de la médiane du nombre de homards par trait standard pour les stations réduites en nombre. La ligne orange pleine représente la moyenne mobile sur trois ans. La ligne pointillée verte représente la médiane mobile sur trois ans.

## Conclusions

D'après trois indicateurs primaires (débarquements, taux de capture commerciale et taux de capture du relevé au chalut), le stock de homards dans la ZPH 34 se trouvait dans la zone saine à la fin de la saison 2015-2016 (au 31 mai 2016). La moyenne mobile sur trois ans de chaque indicateur se situait au-dessus de ses PRS correspondants.

Les forces et les faiblesses de chacun des indicateurs ont été soulignées dans l'évaluation précédente (MPO 2013). Comme chacun de ces indicateurs présente des résultats semblables, on peut affirmer que l'abondance et la biomasse du stock demeurent élevées par rapport à la période de 1985 à 2009.

## Collaborateurs

Nom	Affiliation
Adam Cook (responsable)	MPO, Sciences, région des Maritimes
Cheryl Denton	MPO, Sciences, région des Maritimes
Leslie Nasmith	MPO, Sciences, région des Maritimes
Freya Keyser	MPO, Sciences, région des Maritimes
Lottie Bennett	MPO, Sciences, région des Maritimes
Sara Quigley	MPO, Gestion des ressources, région des Maritimes

## Approuvé par

Alain Vézina  
Directeur régional, Sciences, MPO  
Région des Maritimes  
Dartmouth (Nouvelle-Écosse)  
Tél. : 902-426-3490  
Date : Le 1 août 2017

## Sources de renseignements

- MPO. 2012. Points de référence conformes à l'approche de précaution pour une variété de stocks dans la région des Maritimes. Secr. can. de consult. sci. du MPO, Avis sci. 2012/035.
- MPO. 2013. Évaluation du homard (*Homarus americanus*) dans la zone de pêche du homard (ZPH) 34. Secr. can. de consult. sci. du MPO, Avis sci. 2013/024.
- MPO. 2014. Homard (*Homarus Americanus*) au large du sud-ouest de la Nouvelle-Écosse (zone de pêche du homard 34) : Mise à jour sur l'état du stock de 2014. Secr. can. de consult. sci. du MPO, Rép. des Sci. 2014/036.
- MPO. 2015. Homard (*Homarus americanus*) au large du sud-ouest de la Nouvelle-Écosse (zone de pêche du homard 34) : Mise à jour sur l'état du stock de 2015. Secr. can. de consult. sci. du MPO, Rép. des Sci. 2015/029.
- MPO. 2016. Mise à jour de 2015 sur l'état du stock de homard (*Homarus americanus*) au large du sud-ouest de la Nouvelle-Écosse (zone de pêche du homard 34). Secr. can. de consult. sci. du MPO, Rép. des Sci. 2016/037.
- Tremblay, M.J., D.S. Pezzack, J. Gaudette, C. Denton, M. Cassista-Da Ros, and J. Allard. 2013. Assessment of Lobster (*Homarus americanus*) off Southwest Nova Scotia and in the Bay of Fundy (Lobster Fishing Areas 34-38). DFO Can. Sci. Advis. Sec. Res. Doc. 2013/078. viii + 125 p.

**Le présent rapport est disponible auprès du :**

Centre des avis scientifiques (CAS)  
Région des Maritimes  
Pêches et Océans Canada  
Institut océanographique de Bedford  
1, promenade Challenger, C.P. 1006  
Dartmouth (Nouvelle-Écosse) B2Y 4A2

Téléphone : 902-426-7070

Courriel : [XMARMRAP@mar.dfo-mpo.gc.ca](mailto:XMARMRAP@mar.dfo-mpo.gc.ca)

Adresse Internet : [www.dfo-mpo.gc.ca/csas-sccs/](http://www.dfo-mpo.gc.ca/csas-sccs/)

ISSN 1919-3815

© Sa Majesté la Reine du chef du Canada, 2017



La présente publication doit être citée comme suit :

MPO. 2017. Mise à jour de l'état du stock de homard (*Homarus americanus*) au large du sud-ouest de la Nouvelle-Écosse (zone de pêche du homard 34). Secr. can. de consult. sci. du MPO, Rép. des Sci. 2017/038.

*Also available in English:*

DFO. 2017. Stock Status Update of Lobster (*Homarus americanus*) off Southwest Nova Scotia (Lobster Fishing Area 34). DFO Can. Sci. Advis. Sec. Sci. Resp. 2017/038.