



# Volume 4

## Canadian Paper Chart Catalogue

## Catalogue des cartes papier du Canada

Arctic / Arctique

2021/09



Fisheries and Oceans  
Canada

Pêches et Océans  
Canada

Canada



### IMPORTANT NOTICE

The Canadian Hydrographic Service no longer produces hard copies of its publications.

Updates are published in Notices to Mariners at <https://www.notmar.gc.ca/index-en.php> and on the Canadian Hydrographic Service website at <https://www.charts.gc.ca/index-eng.html>.

### REPRODUCTION FOR PERSONAL USE

This digital publication - as published in <https://www.charts.gc.ca/index-eng.html> - may be printed or reproduced in any format, without charge or further permission, provided that it is for non-commercial purposes, i.e. not for sale or any profit whatsoever.

To be used for navigation, the reproduction must be an unaltered, true copy of the publication found in <https://www.charts.gc.ca/index-eng.html>, and kept up-to-date at all times.

### REPRODUCTION FOR COMMERCIAL PURPOSES

This publication shall not be printed or otherwise reproduced in whole or in part for commercial purposes (i.e. in the purpose of sale or any profit whatsoever, as opposed to personal use), without prior written permission from the Canadian Hydrographic Service.

For full terms and conditions, visit <https://www.charts.gc.ca/index-eng.html> or email to [CHSInfo@dfm-mpo.gc.ca](mailto:CHSInfo@dfm-mpo.gc.ca).

© Her Majesty the Queen in Right of Canada, 2022  
 Catalogue No. Fs72-39/4-PDF  
 ISSN 2816-4482



### AVIS IMPORTANT

Le Service hydrographique du Canada ne produit plus de copies papier de ses publications.

Les mises à jour sont publiées dans les Avis aux navigateurs à <https://www.notmar.gc.ca/index-fr.php> et sur le site Web du Service hydrographique du Canada à <https://www.charts.gc.ca/index-fra.html>.

### REPRODUCTION À USAGE PERSONNEL

Cette publication numérique — telle que publiée dans <https://www.charts.gc.ca/index-fra.html> — peut être imprimée ou reproduite dans n'importe quel format, sans frais ni autorisations supplémentaires, à condition que ce soit à des fins non commerciales, c'est-à-dire pas à vendre ou à tirer un quelconque profit.

Pour être utilisée pour la navigation, la reproduction doit être une copie conforme et non modifiée de la publication trouvée dans <https://www.charts.gc.ca/index-fra.html>, et tenue à jour en tout temps.

### REPRODUCTION À DES FINS COMMERCIALES

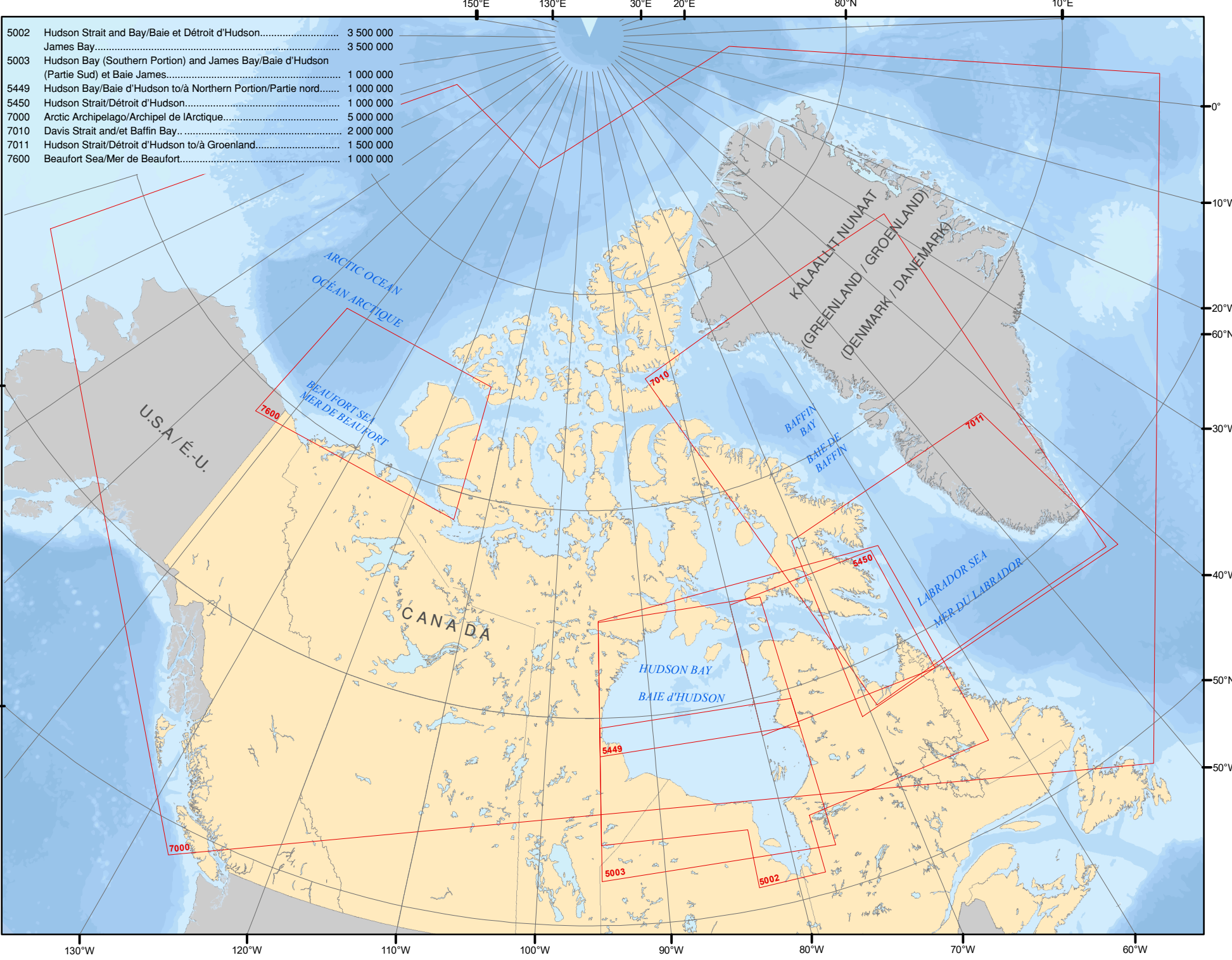
Cette publication ne doit pas être imprimée ni reproduite en tout ou en partie à des fins commerciales (c'est-à-dire dans le but de vendre ou de réaliser un profit quelconque, par opposition à un usage personnel), sans l'autorisation écrite préalable du Service hydrographique du Canada.

Pour connaître les modalités complètes, visitez <https://www.charts.gc.ca/index-fra.html> ou envoyez un courriel à [CHSInfo@dfm-mpo.gc.ca](mailto:CHSInfo@dfm-mpo.gc.ca).

© Sa Majesté la Reine du chef du Canada, 2022  
 N° de catalogue Fs72-39/4-PDF  
 ISSN 2816-4482

## Table of Contents / Table des matières

Arctic Chart Overview / Vue d'ensemble de l'Arctique.....	Page 4
Northwest Arctic Chart Index Overview / Index du nord-ouest de l'Arctique.....	Page 5
Northeast Arctic Chart Index Overview / Index du nord-est de l'Arctique.....	Page 6
Southwest Arctic Chart Index Overview / Index du sud-ouest de l'Arctique.....	Page 7
Southeast Arctic Chart Index Overview / Index du sud-est de l'Arctique.....	Page 8
Inset – Ungava Bay / Cartouche de la Baie d'Ungava.....	Page 9
Inset – Great Slave Lake / Cartouche du Grand Lac des Esclaves.....	Page 10
Inset – Northern Portion of the Mackenzie River / Cartouche de la partie nord du fleuve Mackenzie.....	Page 11
Inset – Southern Portion of the Mackenzie River / Cartouche de la partie sud du fleuve Mackenzie.....	Page 12



5002	Hudson Strait and Bay/Baie et Détroit d'Hudson.....	3 500 000
	James Bay.....	3 500 000
5003	Hudson Bay (Southern Portion) and James Bay/Baie d'Hudson (Partie Sud) et Baie James.....	1 000 000
5449	Hudson Bay/Baie d'Hudson to/à Northern Portion/Partie nord.....	1 000 000
5450	Hudson Strait/Détroit d'Hudson.....	1 000 000
7000	Arctic Archipelago/Archipel de l'Arctique.....	5 000 000
7010	Davis Strait and/et Baffin Bay.....	2 000 000
7011	Hudson Strait/Détroit d'Hudson to/à Groenland.....	1 500 000
7600	Beaufort Sea/Mer de Beaufort.....	1 000 000

U.S.A./É.-U.

CANADA

KALAALLIT NUNAAT  
(GREENLAND / GROENLAND)  
(DENMARK / DANEMARK)

ARCTIC OCEAN  
Océan Arctique

BEAUFORT SEA  
MER DE BEAUFORT

BAFFIN BAY  
BAIE DE BAFFIN

LABRADOR SEA  
MER DU LABRADOR

HUDSON BAY  
BAIE d'HUDSON

7000

7600

7010

7011

5450

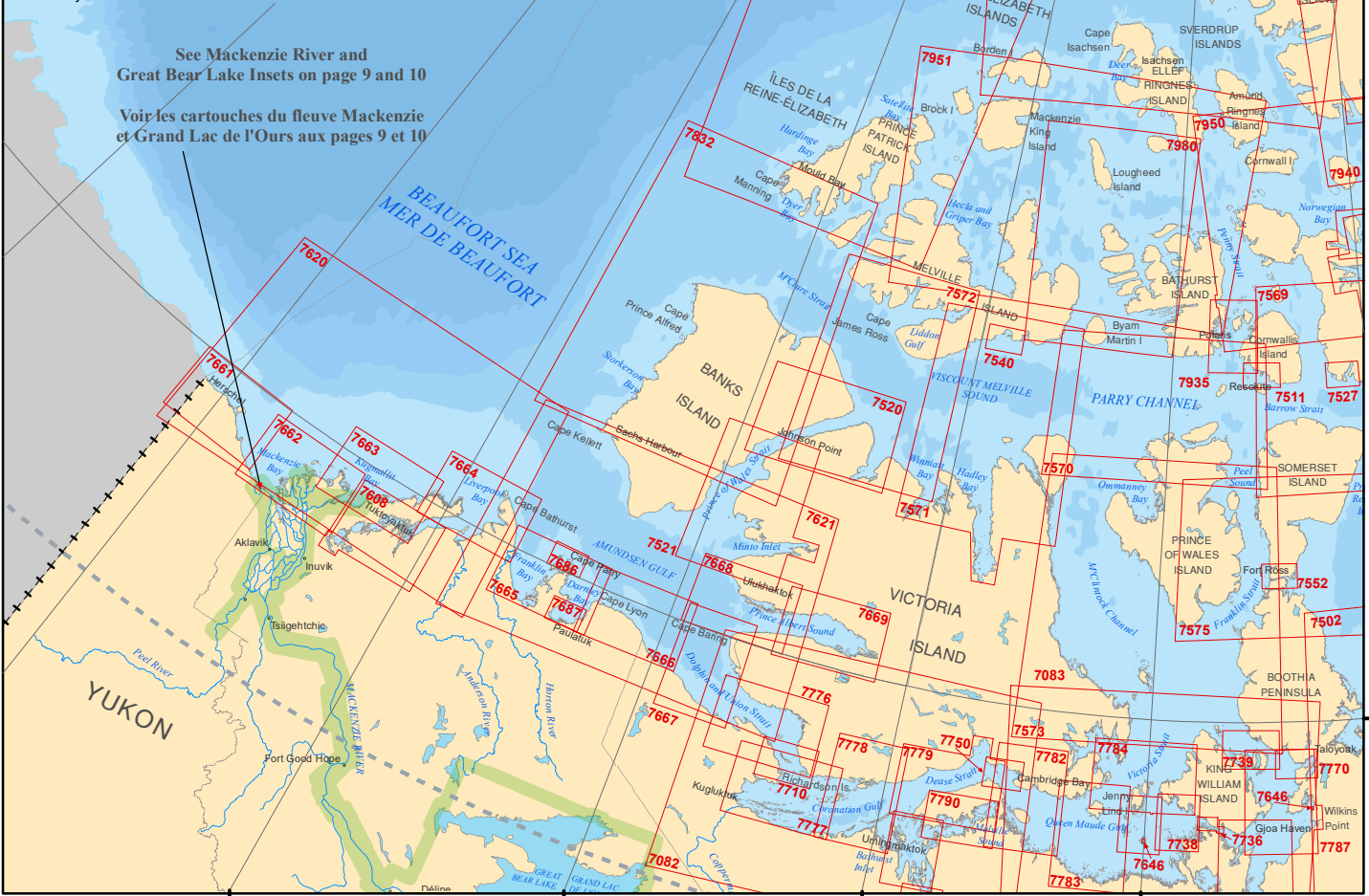
5449

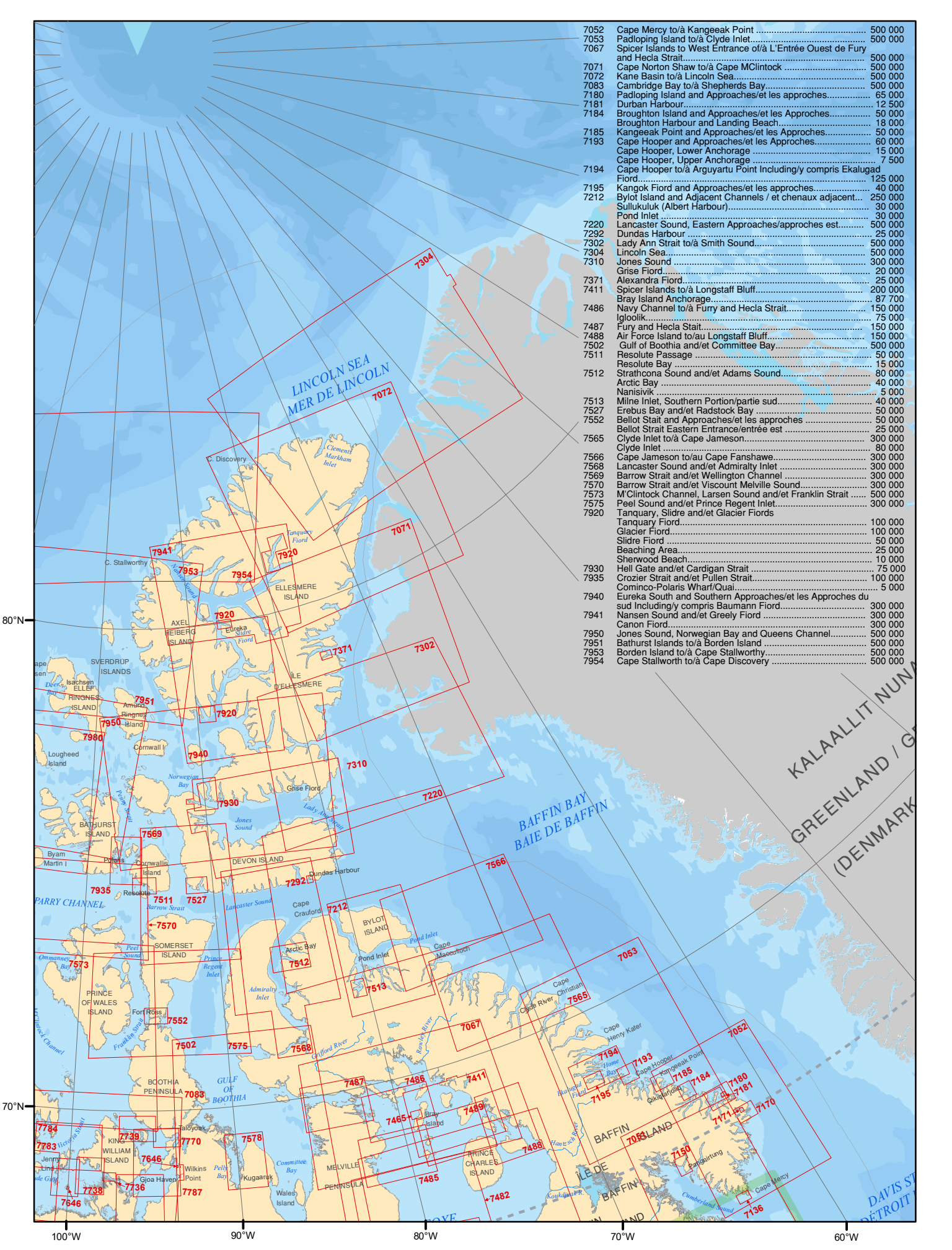
5003

5002

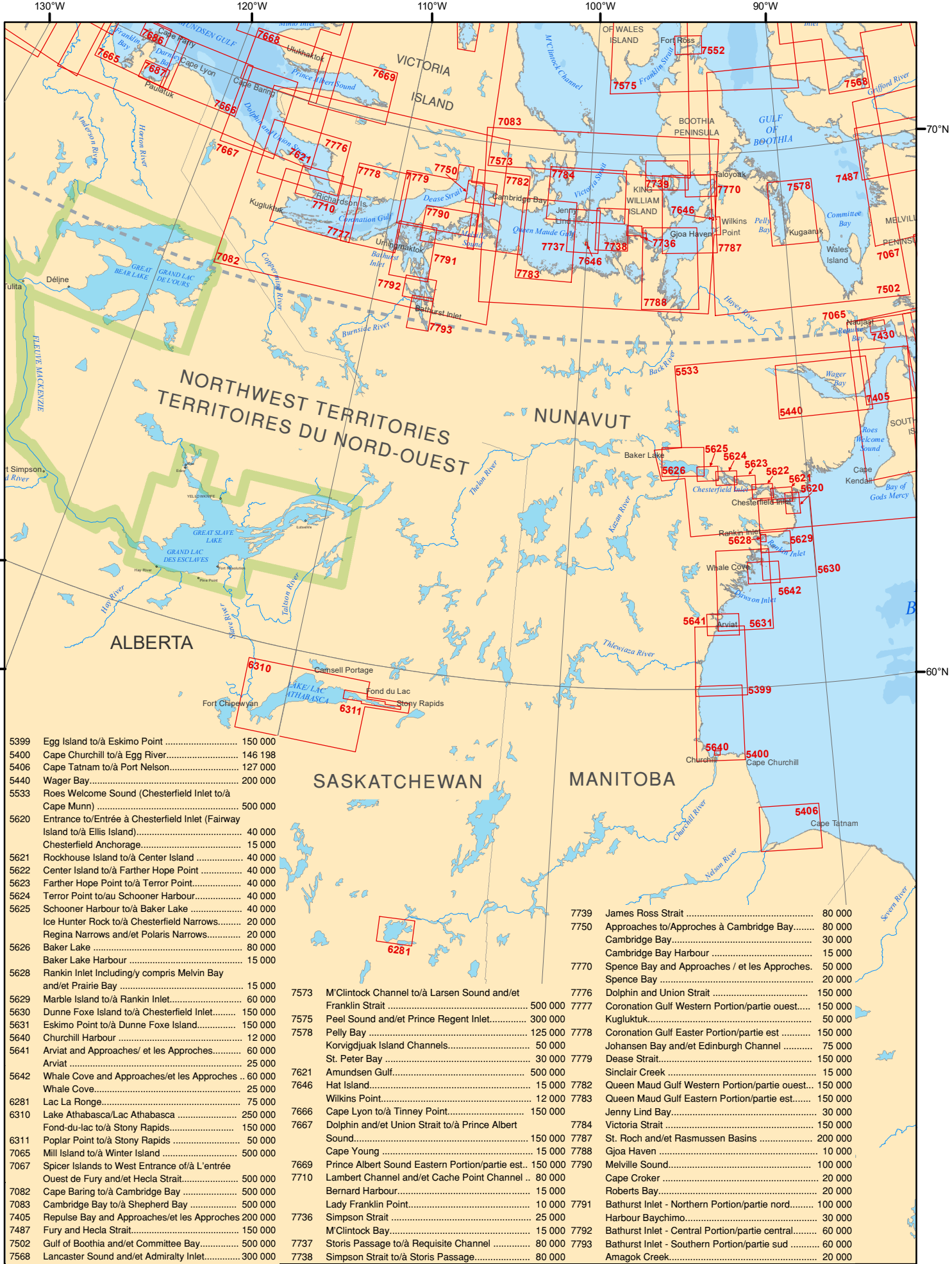
7082	Cape Barrington to/à Cambridge Bay .....	500 000
7083	Cambridge Bay to/à Shepherd Bay.....	500 000
7520	Prince of Wales Strait, Northern Portion/Partie nord.....	200 000
	Prince Royal Islands.....	100 000
7521	Prince of Wales Strait.....	200 000
	Jesse Harbour.....	25 000
7540	Bridport Inlet and Approaches/et les Approches.....	50 000
	Landing Site .....	10 000
7570	Barrow Strait and/et Viscount Melville Sound.....	300 000
7571	Viscount Melville Sound .....	300 000
7572	Viscount Melville Sound and/et M'Clure Strait .....	300 000
7573	McClintock Channel to/à Larsen Sound and/et Franklin Strait .....	500 000
	.....	500 000
7575	Peel Sound and/et Prince Regent Inlet.....	300 000
7608	Eskimo Lakes.....	150 000
	Approaches to/à Eskimo Lakes.....	75 000
7620	Demarcation Bay to/à Liverpool Bay.....	500 000
7621	Amundsen Gulf.....	500 000
	Sachs Harbour .....	50 000
7661	Demarcation Bay to/à Philips Bay.....	150 000
	Pauline Cove .....	12 000
	Workboat Passage.....	50 000
7662	Mackenzie Bay.....	150 000
7663	Kugmallit Bay .....	150 000
	McKinley Bay.....	75 000
7664	Liverpool Bay.....	150 000
	Nicholson Island.....	50 000
7665	Franklin Bay and/et Darnley Bay.....	150 000
7666	Cape Lyon to/à Tinney Point.....	150 000
	Pearce Point Harbour.....	15 000
	Tysoe Point .....	15 000
7667	Dolphin and Union Strait to/à Prince Albert Sound.....	150 000
7668	Prince Albert Sound, Western Portion/ Partie ouest .....	150 000
7669	Prince Albert Sound Eastern Portion/Partie est .....	150 000
7686	Police Point and Approaches/ et les Approches .....	50 000
	Police Point .....	15 000
	Summers Harbour .....	15 000
	Wise Bay .....	15 000
7687	Approaches to/Approches à Paulatuk Harbour .....	50 000
	Paulatuk Harbour .....	25 000
7776	Dolphin and Union Strait.....	150 000
7832	Eglinton Island to/à Cape Kellett .....	500 000
7935	Crozier Strait and/et Pullen Strait.....	100 000
7950	Jones Sound, Norwegian Bay and Queens Channel .....	500 000
7951	Bathurst Islands to/à Borden Island.....	500 000
7952	Cape Manning to/à Borden Island.....	500 000
7953	Borden Island to/à Cape Stallworthy.....	500 000
7954	Cape Stallworth to/à Cape Discovery .....	500 000
7980	Byan Martin Channel to/au Maclean Strait .....	300 000

See Mackenzie River and Great Bear Lake Insets on page 9 and 10  
 Voir les cartouches du fleuve Mackenzie et Grand Lac de l'Ours aux pages 9 et 10





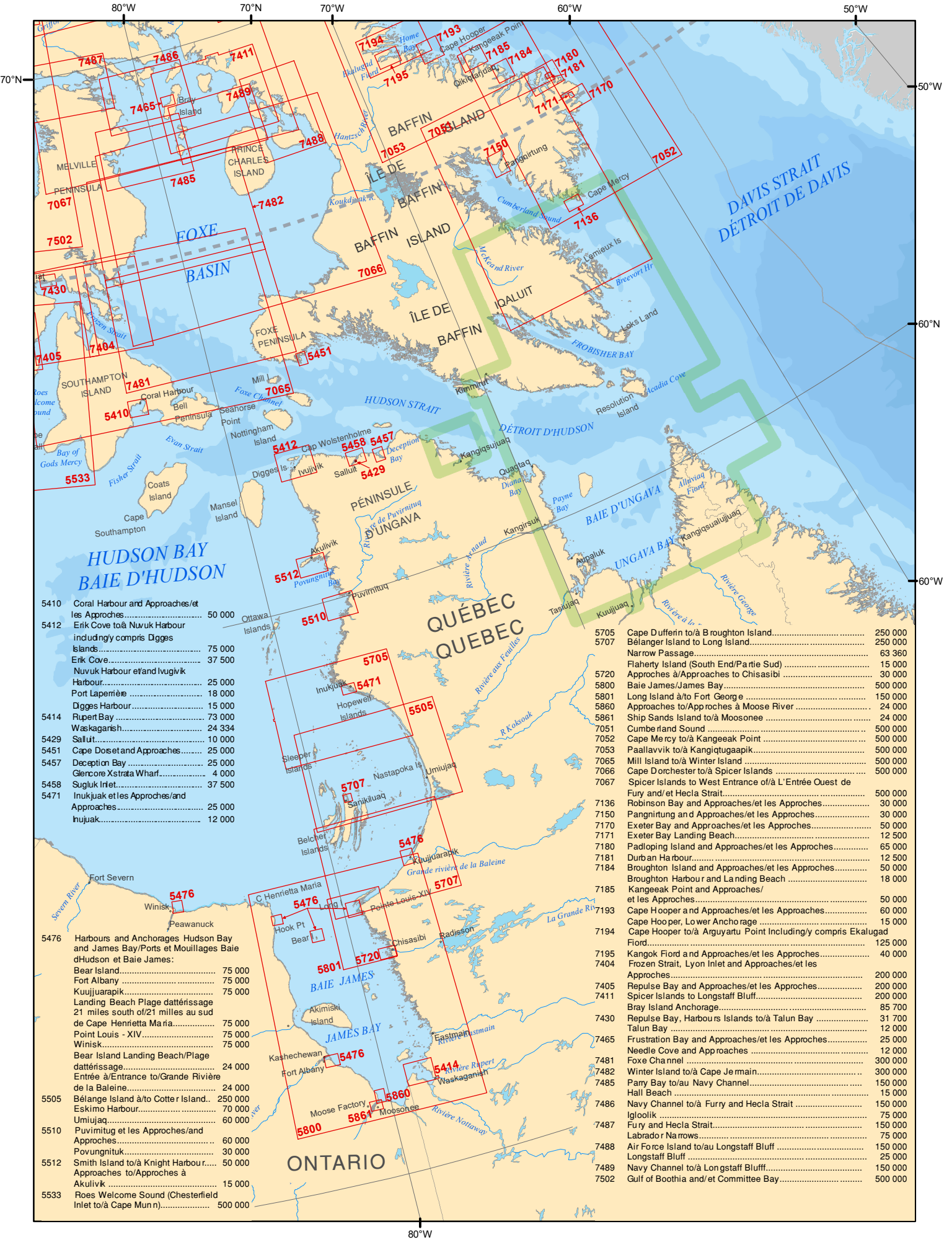
7052	Cape Mercy to/à Kangeeak Point	500 000
7053	Padloping Island to/à Clyde Inlet	500 000
7067	Spicer Islands to West Entrance of/à L'Entrée Ouest de Fury and Hecla Strait	500 000
7071	Cape Norton Shaw to/à Cape McClintock	500 000
7072	Kane Basin to/à Lincoln Sea	500 000
7083	Cambridge Bay to/à Shepherds Bay	500 000
7180	Padloping Island and Approaches/et les approches	65 000
7181	Durban Harbour	12 500
7184	Broughton Island and Approaches/et les Approches	50 000
	Broughton Harbour and Landing Beach	18 000
7185	Kangeeak Point and Approaches/et les Approches	50 000
7193	Cape Hooper and Approaches/et les Approches	60 000
	Cape Hooper, Lower Anchorage	15 000
	Cape Hooper, Upper Anchorage	7 500
7194	Cape Hooper to/à Arguyartu Point Including/ly compris Ekalugad Fiord	125 000
7195	Kangok Fiord and Approaches/et les approches	40 000
7212	Bylot Island and Adjacent Channels / et chenaux adjacent	250 000
	Sullukuluk (Albert Harbour)	30 000
	Pond Inlet	30 000
7220	Lancaster Sound, Eastern Approaches/approches est	500 000
7292	Dundas Harbour	25 000
7302	Lady Ann Strait to/à Smith Sound	500 000
7304	Lincoln Sea	500 000
7310	Jones Sound	300 000
	Grise Fiord	20 000
7371	Alexandra Fiord	25 000
7411	Spicer Islands to/à Longstaff Bluff	200 000
	Bray Island Anchorage	87 700
7486	Navy Channel to/à Fury and Hecla Strait	150 000
	Igloodik	75 000
7487	Fury and Hecla Strait	150 000
7488	Air Force Island to/au Longstaff Bluff	150 000
7502	Gulf of Boothia and/et Committee Bay	500 000
7511	Resolute Passage	50 000
	Resolute Bay	15 000
7512	Strathcona Sound and/et Adams Sound	80 000
	Arctic Bay	40 000
	Nanisivik	5 000
7513	Milne Inlet, Southern Portion/partie sud	40 000
7527	Erebus Bay and/et Radstock Bay	50 000
7552	Bellot Strait and Approaches/et les approches	50 000
	Bellot Strait Eastern Entrance/entrée est	25 000
7565	Clyde Inlet to/à Cape Jameson	300 000
	Clyde Inlet	80 000
7566	Cape Jameson to/au Cape Fanshawe	300 000
7568	Lancaster Sound and/et Admiralty Inlet	300 000
7569	Barrow Strait and/et Wellington Channel	300 000
7570	Barrow Strait and/et Viscount Melville Sound	300 000
7573	M'Clintock Channel, Larsen Sound and/et Franklin Strait	500 000
7575	Peel Sound and/et Prince Regent Inlet	300 000
7920	Tanquary, Slide and/et Glacier Fiords	
	Tanquary Fiord	100 000
	Glacier Fiord	100 000
	Slide Fiord	50 000
	Beaching Area	25 000
	Sherwood Beach	10 000
7930	Hell Gate and/et Cardigan Strait	75 000
7935	Crozier Strait and/et Pullen Strait	100 000
	Cominco-Polaris Wharf/Qual	5 000
7940	Eureka South and Southern Approaches/et les Approches du sud Including/ly compris Baumann Fiord	300 000
7941	Nansen Sound and/et Greely Fiord	300 000
7950	Canon Fiord	300 000
7951	Jones Sound, Norwegian Bay and Queens Channel	500 000
7953	Bathurst Islands to/à Borden Island	500 000
7954	Borden Island to/à Cape Stallworthy	500 000
	Cape Stallworth to/à Cape Discovery	500 000



5399	Egg Island to/à Eskimo Point .....	150 000
5400	Cape Churchill to/à Egg River.....	146 198
5406	Cape Tatnam to/à Port Nelson.....	127 000
5440	Wager Bay.....	200 000
5533	Roes Welcome Sound (Chesterfield Inlet to/à Cape Munn) .....	500 000
5620	Entrance to/Entrée à Chesterfield Inlet (Fairway Island to/à Ellis Island).....	40 000
	Chesterfield Anchorage.....	15 000
5621	Rockhouse Island to/à Center Island .....	40 000
5622	Center Island to/à Farther Hope Point .....	40 000
5623	Farther Hope Point to/à Terror Point.....	40 000
5624	Terror Point to/au Schooner Harbour.....	40 000
5625	Schooner Harbour to/à Baker Lake .....	40 000
	Ice Hunter Rock to/à Chesterfield Narrows.....	20 000
	Regina Narrows and/et Polaris Narrows.....	20 000
5626	Baker Lake .....	80 000
	Baker Lake Harbour .....	15 000
5628	Rankin Inlet Including/ly compris Melvin Bay and/et Prairie Bay .....	15 000
5629	Marble Island to/à Rankin Inlet.....	60 000
5630	Dunne Foxe Island to/à Chesterfield Inlet.....	150 000
5631	Eskimo Point to/à Dunne Foxe Island.....	150 000
5640	Churchill Harbour .....	12 000
5641	Arviat and Approaches/ et les Approches.....	60 000
	Arviat .....	25 000
5642	Whale Cove and Approaches/et les Approches .....	60 000
	Whale Cove.....	25 000
6281	Lac La Ronge .....	75 000
6310	Lake Athabasca/Lac Athabasca .....	250 000
	Fond-du-lac to/à Stony Rapids .....	150 000
6311	Poplar Point to/à Stony Rapids .....	50 000
7065	Mill Island to/à Winter Island .....	500 000
7067	Spicer Islands to West Entrance of/à L'entrée Ouest de Fury and/et Hecla Strait.....	500 000
7082	Cape Baring to/à Cambridge Bay .....	500 000
7083	Cambridge Bay to/à Shepherd Bay .....	500 000
7405	Repulse Bay and Approaches/et les Approches .....	200 000
7487	Fury and Hecla Strait.....	150 000
7502	Gulf of Boothia and/et Committee Bay.....	500 000
7568	Lancaster Sound and/et Admiralty Inlet.....	300 000

6281	.....	75 000
6310	.....	250 000
6311	.....	50 000
7065	.....	500 000
7067	.....	500 000
7082	.....	500 000
7083	.....	500 000
7405	.....	200 000
7487	.....	150 000
7502	.....	500 000
7568	.....	300 000
7573	M'Clintock Channel to/à Larsen Sound and/et Franklin Strait .....	500 000
7575	Peel Sound and/et Prince Regent Inlet.....	300 000
7578	Pelly Bay .....	125 000
	Korvigduak Island Channels.....	50 000
	St. Peter Bay .....	30 000
7621	Amundsen Gulf.....	500 000
7646	Hat Island.....	15 000
7666	Cape Lyon to/à Tinney Point.....	150 000
7667	Dolphin and/et Union Strait to/à Prince Albert Sound.....	150 000
	Cape Young .....	15 000
7669	Prince Albert Sound Eastern Portion/partie est. ....	150 000
7710	Lambert Channel and/et Cache Point Channel ..	80 000
	Bernard Harbour.....	15 000
	Lady Franklin Point.....	10 000
7736	Simpson Strait .....	25 000
	M'Clintock Bay .....	15 000
7737	Storis Passage to/à Requisite Channel .....	80 000
7738	Simpson Strait to/à Storis Passage.....	80 000

7739	James Ross Strait .....	80 000
7750	Approaches to/Approches à Cambridge Bay.....	80 000
	Cambridge Bay.....	30 000
	Cambridge Bay Harbour .....	15 000
7770	Spence Bay and Approaches / et les Approches. ....	50 000
	Spence Bay .....	20 000
7776	Dolphin and Union Strait .....	150 000
7777	Coronation Gulf Western Portion/partie ouest.....	150 000
	Kugluktuk.....	50 000
7778	Coronation Gulf Eastern Portion/partie est .....	150 000
	Johansen Bay and/et Edinburgh Channel .....	75 000
	Dease Strait.....	150 000
	Sinclair Creek .....	15 000
	Queen Maud Gulf Western Portion/partie ouest.....	150 000
7783	Queen Maud Gulf Eastern Portion/partie est.....	150 000
	Jenny Lind Bay.....	30 000
	Victoria Strait .....	150 000
7787	St. Roch and/et Rasmussen Basins .....	200 000
	Gjoa Haven .....	10 000
	Melville Sound.....	100 000
	Cape Croker .....	20 000
	Roberts Bay.....	20 000
	Bathurst Inlet - Northern Portion/partie nord.....	100 000
	Harbour Baychimo.....	30 000
	Bathurst Inlet - Central Portion/partie central.....	60 000
	Bathurst Inlet - Southern Portion/partie sud .....	60 000
	Amagok Creek.....	20 000

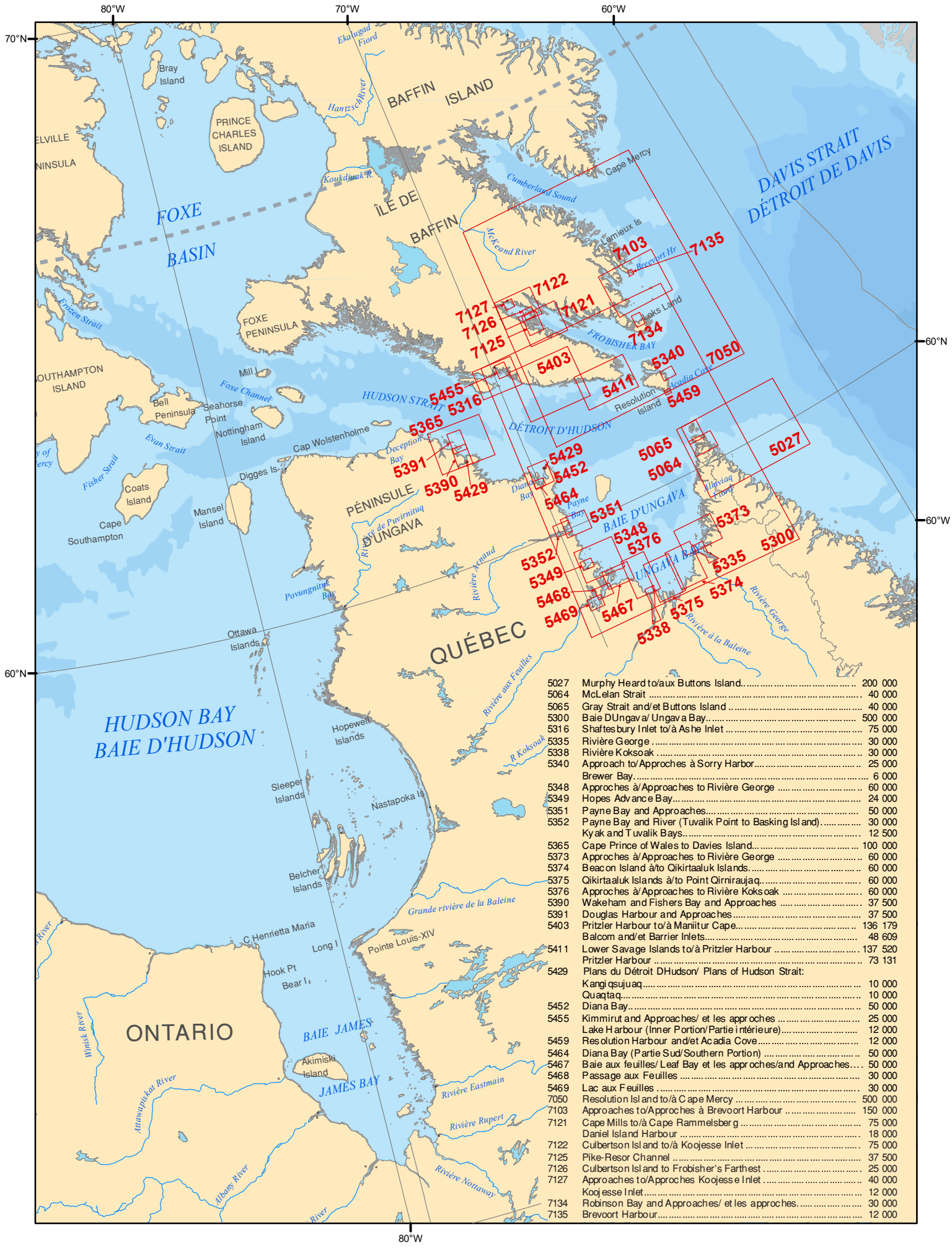


5410	Coral Harbour and Approaches/et les Approches	50 000
5412	Erik Cove to/à Nuvuk Harbour including/y compris Digges Islands	75 000
	Erik Cove	37 500
	Nuvuk Harbour et/and Ivugvik Harbour	25 000
	Port Laperrière	18 000
	Digges Harbour	15 000
5414	Rupert Bay	73 000
	Waskaganish	24 334
5429	Salluit	10 000
5451	Cape Dose and Approaches	25 000
5457	Deception Bay	25 000
	Glencore Xstrata Wharf	4 000
5458	Sugluk Inlet	37 500
5471	Inukjuak et les Approches/and Approches	25 000
	Inukjuak	12 000

5476	Harbours and Anchorages Hudson Bay and James Bay/Ports et Mouillages Baie d'Hudson et Baie James:	
	Bear Island	75 000
	Fort Albany	75 000
	Kuujuarapik	75 000
	Landing Beach Plage d'atterrissage 21 miles south of/21 milles au sud de Cape Henrietta Maria	75 000
	Point Louis - XIV	75 000
	Winisk	75 000
	Bear Island Landing Beach/Plage d'atterrissage	24 000
	Entrée à/Entrance to/Grande Rivière de la Baleine	24 000
5505	Bélange Island à/to Cotter Island	250 000
	Eskimo Harbour	70 000
	Umijuq	60 000
5510	Povungnituk et les Approches/and Approches	60 000
	Povungnituk	30 000
5512	Smith Island to/à Knight Harbour	50 000
	Approches to/Approches à Akulivik	15 000
5533	Roes Welcome Sound (Chesterfield Inlet to/à Cape Munro)	500 000

5705	Cape Dufferin to/à Broughton Island	250 000
5707	Bélange Island to Long Island	250 000
	Narrow Passage	63 360
	Faherty Island (South End/Partie Sud)	15 000
	Approches à/Approches to Chisasibi	30 000
5800	Baie James/James Bay	500 000
5801	Long Island à/to Fort George	150 000
5860	Approches to/Approches à Moose River	24 000
5861	Ship Sands Island to/à Moosonee	24 000
7051	Cumberland Sound	500 000
7052	Cape Mercy to/à Kangeek Point	500 000
7053	Paallavvik to/à Kangitugaapik	500 000
7065	Mill Island to/à Winter Island	500 000
7066	Cape Dorchester to/à Spicer Islands	500 000
7067	Spicer Islands to West Entrance of/à L'Entrée Ouest de Fury and/et Hecla Strait	500 000
7136	Robinson Bay and Approches/et les Approches	30 000
7150	Pangnitung and Approches/et les Approches	30 000
7170	Exeter Bay and Approches/et les Approches	50 000
7171	Exeter Bay Landing Beach	12 500
7180	Padloping Island and Approches/et les Approches	65 000
7181	Durban Harbour	12 500
7184	Broughton Island and Approches/et les Approches	50 000
	Broughton Harbour and Landing Beach	18 000
7185	Kangeek Point and Approches/et les Approches	50 000
7193	Cape Hooper and Approches/et les Approches	60 000
	Cape Hooper, Lower Anchorage	15 000
7194	Cape Hooper to/à Arguaytu Point including/y compris Ekalugad Fiord	125 000
7195	Kangok Fiord and Approches/et les Approches	40 000
7404	Frozen Strait, Lyon Inlet and Approches/et les Approches	200 000
7405	Repulse Bay and Approches/et les Approches	200 000
7411	Spicer Islands to Longstaff Bluff	200 000
	Bray Island Anchorage	85 700
7430	Repulse Bay, Harbours Islands to/à Talun Bay	31 700
	Talun Bay	12 000
7465	Frustration Bay and Approches/et les Approches	25 000
	Needle Cove and Approches	12 000
7481	Foxe Channel	300 000
7482	Winter Island to/à Cape Jermain	300 000
7485	Pamy Bay to/au Navy Channel	150 000
	Half Beach	15 000
7486	Navy Channel to/à Fury and Hecla Strait	150 000
	Iglolik	75 000
7487	Fury and Hecla Strait	150 000
	Labrador Narrows	75 000
7488	Air Force Island to/au Longstaff Bluff	150 000
	Longstaff Bluff	25 000
7489	Navy Channel to/à Longstaff Bluff	150 000
7502	Gulf of Boothia and/et Committee Bay	500 000

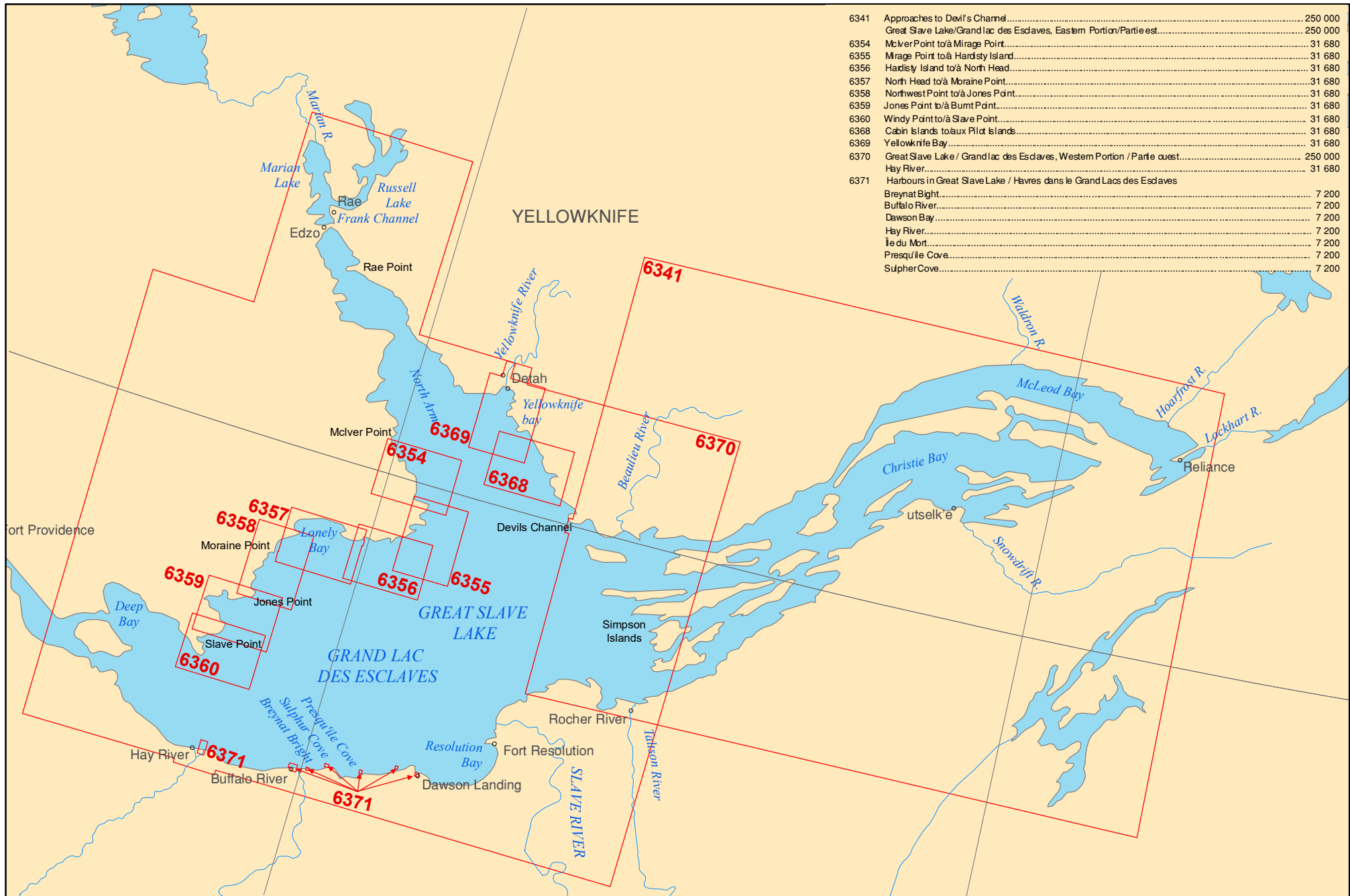




5027	Murphy Heard to/aux Buttons Island.....	200 000
5064	McLelan Strait.....	40 000
5065	Gray Strait and/et Buttons Island.....	40 000
5300	Baie D'Ungava/ Ungava Bay.....	500 000
5316	Shaftesbury Inlet to/à Ashe Inlet.....	75 000
5335	Rivière George.....	30 000
5338	Rivière Koksoak.....	30 000
5340	Approach to/Approches à Sorry Harbor.....	25 000
	Brewer Bay.....	6 000
5348	Approches à/Approches to Rivière George.....	60 000
5349	Hopes Advance Bay.....	24 000
5351	Payne Bay and Approaches.....	50 000
5352	Payne Bay and River (Tuvalik Point to Basking Isl and).....	30 000
	Kyak and Tuvalik Bays.....	12 500
5365	Cape Prince of Wales to Davies Island.....	100 000
5373	Approches à/Approches to Rivière George.....	60 000
5374	Beacon Island à/to Qikirtaaluk Islands.....	60 000
5375	Qikirtaaluk Islands à/to Point Qirniraujaq.....	60 000
5376	Approches à/Approches to Rivière Koksok.....	60 000
5390	Wakeham and Fishers Bay and Approches.....	37 500
5391	Douglas Harbour and Approches.....	37 500
5403	Pritzler Harbour to/à Maniit Cape.....	136 179
	Balcom and/et Barrier Inlets.....	48 609
5411	Lower Savage Islands to/à Pritzler Harbour.....	137 131
	Pritzler Harbour.....	73 131
5429	Plans du Détroit D'Hudson/ Plans of Hudson Strait:	
	Kangiqsujaq.....	10 000
	Quaqtaq.....	10 000
5452	Diana Bay.....	50 000
5455	Kimmirut and Approches/ et les approches.....	25 000
	Lake Harbour (Inner Portion/Partie intérieure).....	12 000
5459	Resolution Harbour and/et Acadia Cove.....	12 000
5464	Diana Bay (Partie Sud/Southern Portion).....	50 000
5467	Baie aux feuilles/ Leaf Bay et les approches/and Approches.....	50 000
5468	Passage aux Feuilles.....	30 000
5469	Lac aux Feuilles.....	30 000
7050	Resolution Isl and to/à Cape Mercy.....	500 000
7103	Approches to/Approches à Brevoort Harbour.....	150 000
7121	Cape Mills to/à Cape Rammelsberg.....	75 000
	Daniel Island Harbour.....	18 000
7122	Culbertson Isl and to/à Koojessé Inlet.....	75 000
7125	Pike-Resor Channel.....	37 500
7126	Culbertson Isl and to Frobisher's Farthest.....	25 000
7127	Approches to/Approches Koojessé Inlet.....	40 000
	Koojessé Inlet.....	12 000
7134	Robinson Bay and Approches/ et les approches.....	30 000
7135	Brevoort Harbour.....	12 000

115°

62°

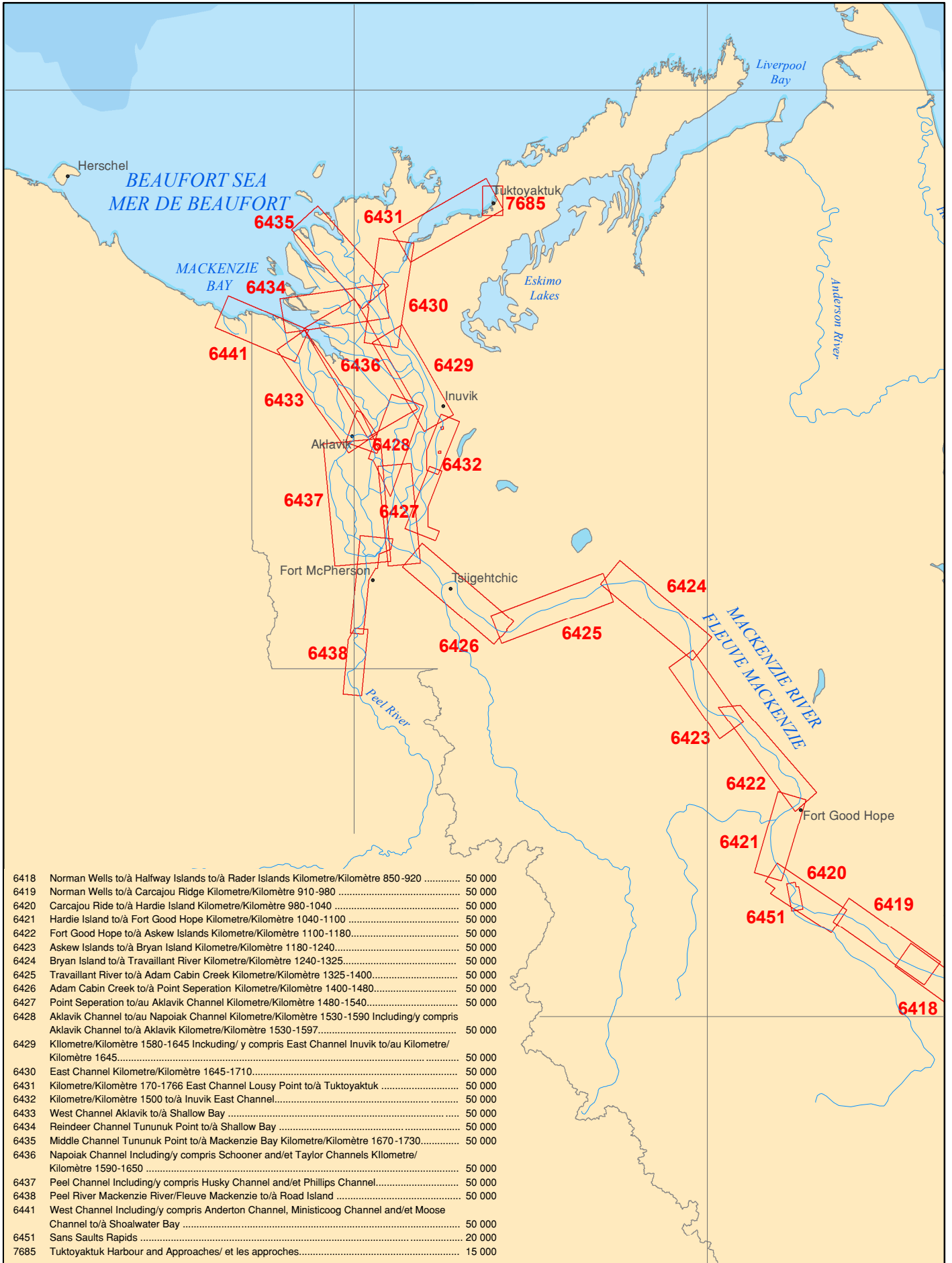


6341	Approaches to Devil's Channel.....	250 000
	Great Slave Lake/Grand lac des Esclaves, Eastern Portion/Partie est.....	250 000
6354	McIver Point to à Mirage Point.....	31 680
6355	Mirage Point to à Hardy Island.....	31 680
6356	Hardy Island to à North Head.....	31 680
6357	North Head to à Moraine Point.....	31 680
6358	Northwest Point to à Jones Point.....	31 680
6359	Jones Point to à Burnt Point.....	31 680
6360	Windy Point to à Slave Point.....	31 680
6368	Cabin Islands to àux Pilot Islands.....	31 680
6369	Yellowknife Bay.....	31 680
6370	Great Slave Lake / Grand lac des Esclaves, Western Portion / Partie ouest.....	250 000
	Hay River.....	31 680
6371	Harbours in Great Slave Lake / Havres dans le Grand Lacs des Esclaves	
	Breynat Bight.....	7 200
	Buffalo River.....	7 200
	Dawson Bay.....	7 200
	Hay River.....	7 200
	Île du Mort.....	7 200
	Presqu'île Cove.....	7 200
	Supher Cove.....	7 200

115°

110°

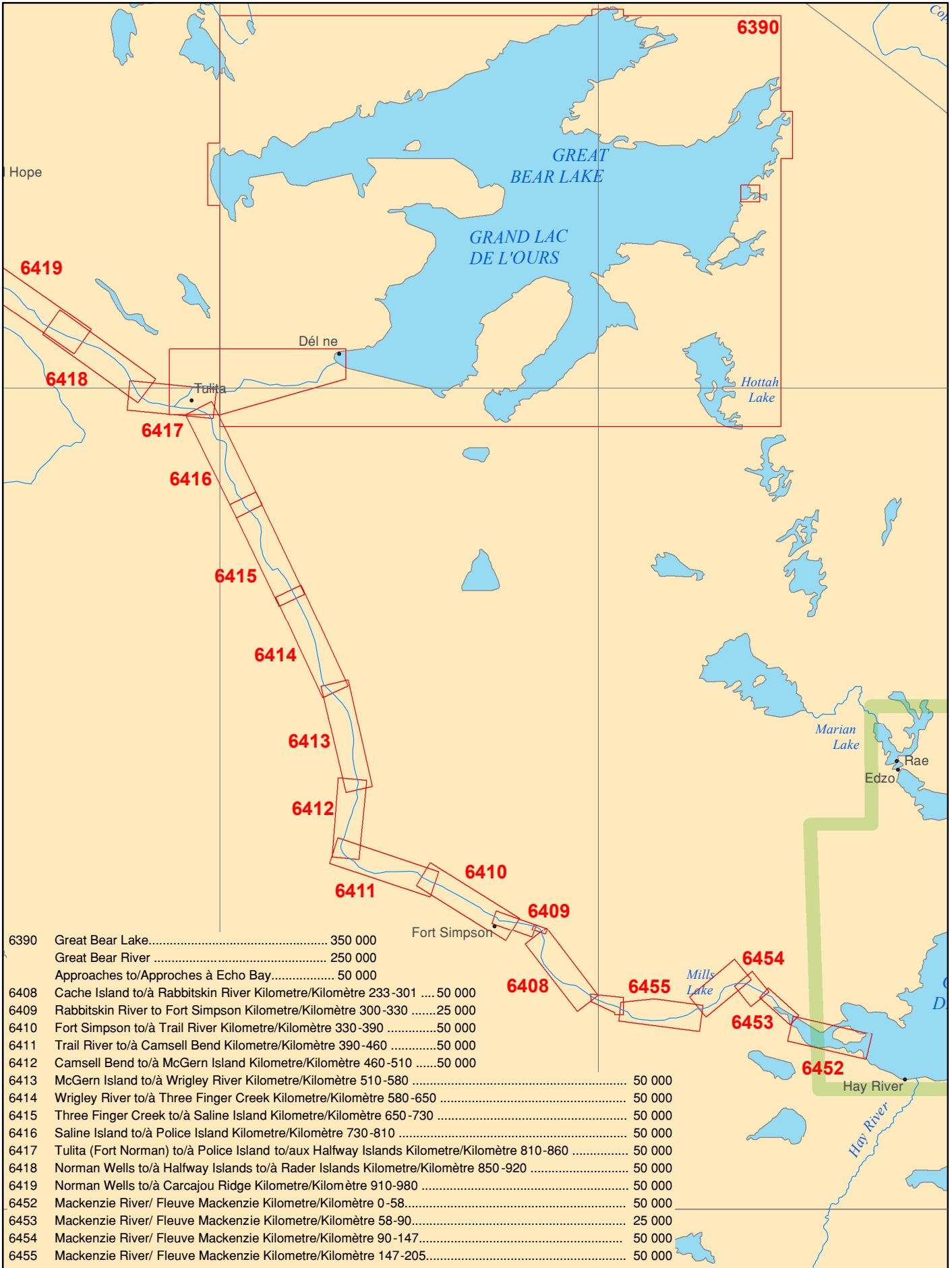
62°



6418	Norman Wells to/à Halfway Islands to/à Rader Islands Kilometre/Kilomètre 850-920 .....	50 000
6419	Norman Wells to/à Carcajou Ridge Kilometre/Kilomètre 910-980 .....	50 000
6420	Carcajou Ride to/à Hardie Island Kilometre/Kilomètre 980-1040 .....	50 000
6421	Hardie Island to/à Fort Good Hope Kilometre/Kilomètre 1040-1100 .....	50 000
6422	Fort Good Hope to/à Askew Islands Kilometre/Kilomètre 1100-1180 .....	50 000
6423	Askew Islands to/à Bryan Island Kilometre/Kilomètre 1180-1240 .....	50 000
6424	Bryan Island to/à Travailant River Kilometre/Kilomètre 1240-1325 .....	50 000
6425	Travailant River to/à Adam Cabin Creek Kilometre/Kilomètre 1325-1400 .....	50 000
6426	Adam Cabin Creek to/à Point Separation Kilometre/Kilomètre 1400-1480 .....	50 000
6427	Point Separation to/au Aklavik Channel Kilometre/Kilomètre 1480-1540 .....	50 000
6428	Aklavik Channel to/au Napoiak Channel Kilometre/Kilomètre 1530-1590 Including/ y compris Aklavik Channel to/à Aklavik Kilometre/Kilomètre 1530-1597 .....	50 000
6429	Kilometre/Kilomètre 1580-1645 Including/ y compris East Channel Inuvik to/au Kilometre/ Kilomètre 1645 .....	50 000
6430	East Channel Kilometre/Kilomètre 1645-1710 .....	50 000
6431	Kilometre/Kilomètre 170-1766 East Channel Lousy Point to/à Tuktoyaktuk .....	50 000
6432	Kilometre/Kilomètre 1500 to/à Inuvik East Channel .....	50 000
6433	West Channel Aklavik to/à Shallow Bay .....	50 000
6434	Reindeer Channel Tununuk Point to/à Shallow Bay .....	50 000
6435	Middle Channel Tununuk Point to/à Mackenzie Bay Kilometre/Kilomètre 1670-1730 .....	50 000
6436	Napoiak Channel Including/ y compris Schooner and/et Taylor Channels Kilometre/ Kilomètre 1590-1650 .....	50 000
6437	Peel Channel Including/ y compris Husky Channel and/et Phillips Channel .....	50 000
6438	Peel River Mackenzie River/Fleuve Mackenzie to/à Road Island .....	50 000
6441	West Channel Including/ y compris Anderton Channel, Ministicog Channel and/et Moose Channel to/à Shoalwater Bay .....	50 000
6451	Sans Saults Rapids .....	20 000
7685	Tuktoyaktuk Harbour and Approaches/ et les approches .....	15 000

125°

120°



6390

GREAT BEAR LAKE  
GRAND LAC DE L'OURS

Hope

6419

Dél ne

Hottah Lake

6418

Tulita

6417

6416

6415

6414

6413

6412

6411

6409

Fort Simpson

Marian Lake

Rae

Edzo

6390	Great Bear Lake.....	350 000
	Great Bear River .....	250 000
	Approaches to/Approches à Echo Bay.....	50 000
6408	Cache Island to/à Rabbitskin River Kilometre/Kilomètre 233-301 .....	50 000
6409	Rabbitskin River to Fort Simpson Kilometre/Kilomètre 300-330 .....	25 000
6410	Fort Simpson to/à Trail River Kilometre/Kilomètre 330-390 .....	50 000
6411	Trail River to/à Camsell Bend Kilometre/Kilomètre 390-460 .....	50 000
6412	Camsell Bend to/à McGern Island Kilometre/Kilomètre 460-510 .....	50 000
6413	McGern Island to/à Wrigley River Kilometre/Kilomètre 510-580 .....	50 000
6414	Wrigley River to/à Three Finger Creek Kilometre/Kilomètre 580-650 .....	50 000
6415	Three Finger Creek to/à Saline Island Kilometre/Kilomètre 650-730 .....	50 000
6416	Saline Island to/à Police Island Kilometre/Kilomètre 730-810 .....	50 000
6417	Tulita (Fort Norman) to/à Police Island to/aux Halfway Islands Kilometre/Kilomètre 810-860 .....	50 000
6418	Norman Wells to/à Halfway Islands to/à Rader Islands Kilometre/Kilomètre 850-920 .....	50 000
6419	Norman Wells to/à Carcajou Ridge Kilometre/Kilomètre 910-980 .....	50 000
6452	Mackenzie River/ Fleuve Mackenzie Kilometre/Kilomètre 0-58.....	50 000
6453	Mackenzie River/ Fleuve Mackenzie Kilometre/Kilomètre 58-90.....	25 000
6454	Mackenzie River/ Fleuve Mackenzie Kilometre/Kilomètre 90-147.....	50 000
6455	Mackenzie River/ Fleuve Mackenzie Kilometre/Kilomètre 147-205.....	50 000

6454

Mills Lake

6408

6455

6453

6452

Hay River

Hay River

65°

60°